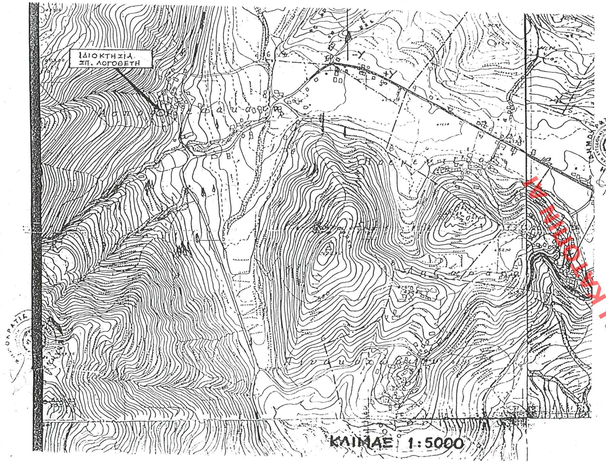

ΚΛΙΜΑΞ 1:5000

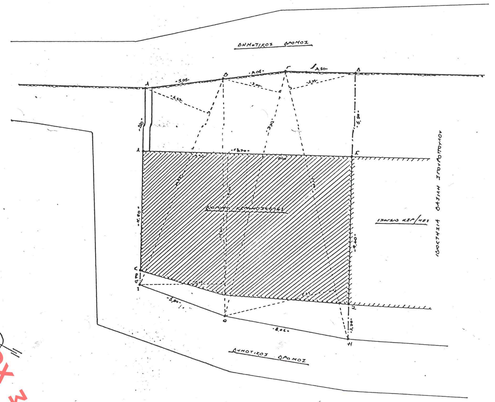

ΚΛΙΜΑΞ 1:100

ΤΟΠΟΓΡΑΦΙΚΟ ΔΙΑΓΡΑΜΜΑ ΙΔΙΟΚΤΗΣΙΑΣ
ΛΟΓΟΘΕΤΗ ΕΝΤΟΣ ΤΟΥ
ΟΙΚΙΣΜΟΥ ΑΣΠΡΟΓΕΡΑΚΑΤΩΝ Δ. ΛΕΥΚΑΔΑΣ

ΚΛ: 1/100

ΔΗΛΩΣΗΣ ΕΡΓΑΣΙΕΣ:

Σ=Σκάβαν οικοδομών που τα στοιχεία (Α,Β,Γ,Δ,Ε,Ζ,Η,Θ,Ι,Κ,Λ):
Σ(Α,Β,Γ)+Σ(Δ,Ε,Ζ)+Σ(Η,Θ,Ι)+Σ(Κ,Λ)=Σ(Α,Β,Γ,Δ,Ε,Ζ,Η,Θ,Ι,Κ,Λ)
Σ=(7,5x1,5x2,5)+(1,50x1,45x2,5)+(1,50x1,50x3,5)=5,625+3,9375+7,875=17,437 m³

Σ=Σκάβαν υπερκείμενα διάφορα οικοδομικά (εκτ. σκάφη):
Σ=(4,50x4,50x0,50)=Σ=(20,25x0,50)=10,125 m³

ΟΡΟΙ ΔΟΜΗΣΗΣ: ΦΕΚ 371/τ.Δ./30-5-85 (Δόμηση τουριστικού χωρίου)

Σ.Δ.= 0,80
Π.Κ.= 0,20
Κέντρο οικοδομ. - (Σ)
Ύψος = 4,50 μ.

ΔΗΛΩΣΗ Ν.ΕΣΠ/ΔΣ

Δηλώνεται υπεύθυνα ότι το οικόπεδο με τα στοιχεία (Α,Β,Γ,Δ,Ε,Ζ,Η,Θ,Ι,Κ,Λ) ευρίσκεται εντός του οικισμού Ασπρογεράκατα Δ.Δ. Λευκάδας και ίσχυε μέχρι και οικοδομήσιμο σύμφωνα με τους 12ο ισχύοντες όρους δόμησης.

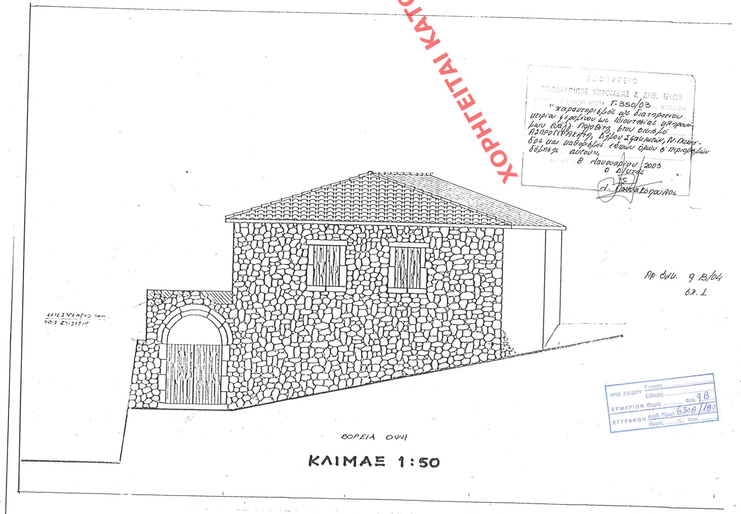

ΚΛΙΜΑΞ 1:50

ΥΠΟΥΡΓΕΙΟ ΠΕΡΙΒΑΛΛΟΝΤΟΣ ΧΩΡΟΤΑΞΙΑΣ & ΔΗΜΟΣΙΩΝ ΕΡΓΩΝ

ΔΙΝΣΗ ΠΟΛΕΟΔΟΜΙΚΟΥ ΣΧΕΔΙΑΣΜΟΥ
ΤΜΗΜΑ ΠΑΡΑΔΟΣΙΑΚΩΝ ΟΙΚΙΣΜΩΝ

περιοχη: ΟΙΚΙΣΜΟΣ ΑΣΠΡΟΓΕΡΑΚΑΤΩΝ ΛΕΥΚΑΔΑΣ.

θεμα: ΧΑΡΑΚΤΗΡΙΣΜΟΣ ΚΤΙΡΙΟΥ ΩΣ ΔΙΑΤΗΡΗΤΕΟΥ & ΚΑΘΟΡΙΣΜΟΣ ΕΙΔΙΚΩΝ ΟΡΩΝ ΚΑΙ ΠΕΡΙΟΡΙΣΜΩΝ ΔΟΜΗΣΗΣ

ημερομηνια | κλιμακα 1:000

υπομνημα
- Τοπογραφικό Ευρύτερης περιοχής κλ. 1:5000
- Τοπογραφικό Διάγραμμα οικοπέδου κλ. 1:100
- Βόρεια Οψη Κτιρίου κλ. 1:50.

ΕΛΗΦΘΗ ΣΕΣ ΤΟ ΥΠ ΑΡΙΘ. 41 ΕΓΚΡΙΘΕΝ ΠΡΟΣ
Α ΤΕΥΧΟΣ ΤΗΣ ΕΦΗΜΕΡΙΔΑΣ ΤΗΣ ΚΥΒΕΡΝΗΣΕΩΣ
ΤΗ 23-1-04

ΤΗΡΙΟ
ΤΗΣ ΕΠΙΤΡΟΠΗΣ ΕΛΕΓΧΟΥ ΔΟΜΗΣΕΩΝ
Γ.Π.Ε.Ο.
"Χαρακτηρίζουν ως διατηρητέου μόνον τμήματα μη ιστορικού ενδιαφέροντος μη θίγοντα ιδιοκτησίες τρίτων, μη θίγοντα τον οικισμό, τη φυσιογνωμία, τη δόμηση, δεν υπάρχει κίνδυνος εξόδου σε υπερβάλλοντα αίτεση.
8 Νοεμβρίου 2005
Ο Δ/ντής
Δ. Τσιρώνης

Αρ. θέμ. 9 Β/Δ/ΔΔ
ΔΔ.1

ΑΡΙΘ. ΕΙΣΕΡΧ. Ημερ.
ΕΠΙΜΕΛΕΙΑ Σελίδες 98
ΕΓΓΡΑΦΟΣ Αριθ. Πρωτ. 6308/16
Ημερ. 21 Ιουν.

ΧΟΡΗΓΕΙΤΑΙ ΚΑΤΟΠΙΝ ΑΙΤΗΜΑΤΟΣ ΧΟΡΗΓΕΙΤΑΙ ΚΑΤΟΠΙΝ ΑΙΤΗΜΑΤΟΣ